



Gobierno Municipal de
Zapotlanejo

H. AYUNTAMIENTO CONSTITUCIONAL DE ZAPOTLANEJO, JALISCO.

Administración 2012-2015.

ACTA DE ENTREGA – RECEPCIÓN.

Área de Patrimonio Municipal

Objeto. En Zapotlanejo, Jalisco, siendo las 11:49 Once Horas con cuarenta y Nueve Minutos, del día **1º Primero de Octubre de 2015 dos mil quince**, con fundamento en los artículos 16 y 17 de la Ley del Gobierno y la Administración Pública Municipal del Estado de Jalisco, 1, 2, 9, 20 Ley de Entrega-Recepción del Estado de Jalisco y sus Municipios, así como lo establecido en los artículos 61, fracciones XXI, XXII, y 62 de la Ley de Responsabilidades de los Servidores Públicos del Estado de Jalisco y sus Municipios, y demás disposiciones jurídicas aplicables, reunidos en las oficinas ubicadas en la **calle Reforma número 2, colonia Centro, en Zapotlanejo, Jalisco**, se procede a llevar a cabo el **PROCEDIMIENTO DE ENTREGA-RECEPCIÓN** del (a) **Área de Patrimonio Municipal** del H. Ayuntamiento Constitucional de Zapotlanejo, Jalisco.

Comparecientes. Comparecen al presente acto, **ISMAEL HERNÁNDEZ GÓMEZ** a quien se considerara como **SERVIDOR PÚBLICO SALIENTE** y que hace entrega del cargo de **Encargado de área de Patrimonio Municipal ; Ramiro Franco Anguiano**, a quien se considerara como **SERVIDOR PÚBLICO ENTRANTE** y que recibe la dependencia indicada; y como **REPRESENTANTE DE LA CONTRALORÍA MUNICIPAL**, en términos del artículo 16, fracción III, de la Ley de Entrega-Recepción del Estado de Jalisco y sus Municipios, **Samantha Suárez Green**, quienes se identifican el primero de los mencionados con **Credencial para votar con número de identificador (OCR) 3289096804603**, el segundo con **Credencial para votar con número de identificador (OCR) 3288030243679**, y el tercero con **Credencial para votar con número de identificador (OCR) 3288097977227**, documentos de los que se dejan copia agregada a la presente para constancia y fines conducentes, domiciliados el primero en calle **Azucenas #31, Colonia Lomas de Huizquilco, C.P. 45430, Zapotlanejo, Jalisco**, el segundo en calle **Azucena #13, Colonia Bellavista, C.P. 45430, Zapotlanejo, Jalisco**, y el tercero en **López Rayon #28, Colonia Centro, C.P. 45430, Zapotlanejo, Jalisco**.

Testigos de asistencia. Acto seguido, el **SERVIDOR PÚBLICO SALIENTE** y el **SERVIDOR PÚBLICO ENTRANTE** designan como testigos de asistencia a los CC. **JUAN CARLOS JIMÉNEZ PULIDO**, con domicilio en calle **Balbino Maldonado #10, Localidad Puelos de la Barranca, C.P. 45438, Zapotlanejo, Jalisco**, y **Ernesto Martínez Rodríguez**, con domicilio en calle **Manuel M. Ponce #42, Barrio Santa Cecilia, C.P. 45430, Zapotlanejo, Jalisco**, respectivamente, identificándose el primero de los testigos con **Credencial para votar con número de identificador (OCR) 3301082406189**, y el segundo con **Credencial para votar con número de identificador (OCR) 3282028584447**.

Entrega. Acreditados los participantes en este procedimiento, con fundamento en el artículo 20 de la Ley de Entrega-Recepción del Estado de Jalisco y sus Municipios, el **SERVIDOR PÚBLICO SALIENTE** con motivo de la terminación de su encargo procede a hacer la Entrega-Recepción de los recursos humanos, materiales, financieros, asuntos pendientes, archivos, proyectos, programas de gobierno y demás documentos asignados para el ejercicio de sus atribuciones legales y competencia de su cargo, conforme a los formatos, soporte documental e información respectiva que se contiene en los anexos que forman parte de la presente acta, y que corresponden a 751 fojas, relativas a los siguientes rubros:

- I. Recursos humanos a su cargo; fojas 0.
- II. Bienes y recursos materiales a su resguardo; fojas 732.
- III. Disposición de recursos financieros al día del acto de entrega-recepción; fojas 1.
- IV. Total de asuntos pendientes; fojas 0.
- V. Libros de actuaciones, cuando exista; fojas 0.
- VI. Sellos; fojas 1.
- VII. Demás documentación e información, señaladas en los reglamentos y la que a juicio del servidor público saliente deba ser incluida; fojas 18.



Gobierno Municipal de
Zapotlanejo

H. AYUNTAMIENTO CONSTITUCIONAL DE ZAPOTLANEJO, JALISCO.

Administración 2012-2015.

Verificación. Conforme a lo anterior, revisada y verificada por el **SERVIDOR PÚBLICO ENTRANTE** la relación de entrega descrita, conforme al soporte documental, bienes e información que el **SERVIDOR PÚBLICO SALIENTE** entrega, se concede el uso de la voz a los comparecientes para que, si es su deseo, realicen las manifestaciones que a su interés corresponda. Por lo que en uso de tal derecho, el **SERVIDOR PÚBLICO SALIENTE** manifiesta lo siguiente: "Que proporcionó con veracidad y sin omisión alguna, todos los elementos necesarios para la formulación de la presente acta; Entrego físicamente y digital inventario de muebles". Y asimismo, el **SERVIDOR PÚBLICO ENTRANTE** manifiesta lo siguiente: "Recibo lo Presente de buena fe". Los formatos, información, soporte documental y anexos que se mencionan en esta acta, son parte integral de la misma y se firman en todas sus fojas para los efectos legales a que haya lugar, de conformidad con el artículo 21 de la Ley de Entrega-Recepción del Estado de Jalisco y sus Municipios.

Declaratoria de resguardo. En virtud de lo anterior, con fundamento en los artículos 25 y 26, fracción VIII, de la Ley de Entrega-Recepción del Estado de Jalisco y sus Municipios, el **SERVIDOR PÚBLICO SALIENTE** entrega al **SERVIDOR PÚBLICO ENTRANTE** la relación de bienes, soporte documental, anexos, así como toda la información de los recursos que se precisan en el contenido de la presente acta, que son propiedad y en posesión del H. Ayuntamiento de Zapotlanejo, Jalisco, manifestando bajo protesta de decir verdad que los datos son verídicos y están sustentados en la documentación respectiva, quien recibe y acepta el resguardo con las reservas de ley. De igual manera, se hace saber a quienes participan en este acto que, de conformidad con el artículo 27 de la ley de entrega citada, la verificación y validación física del contenido de la presente acta deberán llevarse a cabo en un término no mayor a treinta días hábiles contados a partir del acto de entrega y que, en caso de que durante la validación y verificación se encuentren irregularidades en los documentos y recursos recibidos, dentro de un término no mayor de tres días hábiles posteriores al cumplimiento del plazo señalado anteriormente, se procederá en los términos de los numerales 28 y 29 de la Ley de Entrega-Recepción del Estado de Jalisco y sus Municipios. Para constancia de lo anterior, se elabora la presente acta en el día de su fecha, firmada y ratificada por los que en ella intervinieron, distribuyéndose un ejemplar para cada una de las partes que en ella intervinieron.

Responsabilidad. La presente acta no implica liberación alguna de responsabilidades derivadas del ejercicio de las atribuciones del **SERVIDOR PÚBLICO SALIENTE**, que pudieran llegarse a determinar con posterioridad por la autoridad competente.

Conclusión. Previa lectura de la presente acta y no habiendo más que hacer constar, se da por concluida a las 14:13 Catorce Horas con Trece Minutos del día 01 de Octubre del 2015, firmando de conformidad para constancia, en todas sus fojas al margen y al calce, los que en ella intervinieron, imprimiéndose la misma en 4 cuatro tantos y entregándoles un ejemplar a cada una de las partes intervinientes en la presente.

SERVIDOR PÚBLICO SALIENTE.

SERVIDOR PÚBLICO ENTRANTE.

ISMAEL HERNÁNDEZ GÓMEZ

Ramiro Franco Anguiano

REPRESENTANTE DE LA CONTRALORÍA MUNICIPAL.



Gobierno Municipal de
Zapotlanejo

**H. AYUNTAMIENTO CONSTITUCIONAL DE
ZAPOTLANEJO, JALISCO.
Administración 2012-2015.**

Samantha Suárez Green



TESTIGOS DE ASISTENCIA.

**JUAN CARLOS JIMÉNEZ
PULIDO**

Ernesto Martínez Rodríguez

La presente hoja de firmas es parte integral del Acta de Entrega-Recepción del (a) Área de Patrimonio Municipal del H. Ayuntamiento de Zapotlanejo, Jalisco, levantada el día 1º de Octubre de 2015, en donde entrega el cargo ISMAEL HERNÁNDEZ GÓMEZ y recibe Ramiro Franco Anguiano; misma que consta de 751 fojas correspondientes al acta y, 18 fojas correspondientes a anexos y soporte documental relacionados con la misma, lo que asienta para los efectos legales a que haya lugar.









INSTITUTO FEDERAL ELECTORAL
REGISTRO FEDERAL DE ELECTORES
CREDECIAL PARA VOTAR

NOMBRE
 JIMENEZ
 PULIDO
 JUAN CARLOS
 DOMICILIO
 C BALBINO MALDONADO 10
 LOC PUEBLOS DE LA BARRANCA 45438
 ZAPOTLANEJO ,JAL.
 FOLIO 0000020599577 AÑO DE REGISTRO 1991 01
 CLAVE DE ELECTOR JMPLJN73071916H700
 ESTADO 14 DISTRITO
 MUNICIPIO 124 LOCALIDAD 0271 SECCION 3301

EDAD 34
 SEXO H



ESTE DOCUMENTO ES INTRANSFERIBLE.
 NO ES VALIDO SI PRESENTA TACHA-
 DURAS O ENMIENDAS.
 EL TITULAR ESTA OBLIGADO A NOTI-
 FICAR EL CAMBIO DE DOMICILIO EN
 LOS 30 DIAS SIGUIENTES A QUE ESTE
 OCURRA.

MANUEL LÓPEZ BERNAL
 SECRETARIO EJECUTIVO DEL
 INSTITUTO FEDERAL ELECTORAL

ESTADO DE VERACRUZ

ELECCIONES FEDERALES	
12	09

LOCALES										EXTRAORDINARIAS Y OTRAS
09	10	11	12	13	14	15	16	07	08	

MUNICIPIO DE ZAPOTLANEJO, JALISCO
INVENTARIO DE BIENES MUEBLES
 AL DE 01 DE Octubre DE 2015

No. de resguardo (1)	Nombre del resguardante (2)	Descripción y/o características del bien (3)	No. De Inventario (4)	Ubicación actual (5)	MARCA	MODELO (8)	Estado físico actual (9)
11323720101	ISMAEL Hernández GOMEZ	Sello		OFICINA			BUENO
0042501312502	ISMAEL Hernández GOMEZ	Telefono		OFICINA			MALO
0042501312503	ISMAEL Hernández GOMEZ	C.P.U.		OFICINA	ACTIVE COOL	S/N	REGULAR
0042501312504	ISMAEL Hernández GOMEZ	Monitor		OFICINA	HANNES-G	HSG1027	OPTIMO
0042501312505	ISMAEL Hernández GOMEZ	Teclado		OFICINA	MICROSTAR	FLEXIBLE	BUENO
0042501312506	ISMAEL Hernández GOMEZ	Mause		OFICINA	STEREN	TARGUS	REGULAR
0042501312507	ISMAEL Hernández GOMEZ	Regulador		OFICINA	COMPLET	ERV-5-008	OPTIMO
0042501312508	ISMAEL Hernández GOMEZ	Escritorio Ejecutivo		OFICINA	OFFIHO	EJECUTIVO	OPTIMO
0042501312509	ISMAEL Hernández GOMEZ	SILLA		OFICINA	OFFIHO	EJECUTIVO	OPTIMO
00425013125010	ISMAEL Hernández GOMEZ	TELEFONO		OFICINA	PANASONIC	DOBLE KXTG1712ME B	OPTIMO
0042501312511	ISMAEL Hernández GOMEZ	VENTILADOR		OFICINA	MYTEK	DE TORRE 3233	BUENO
0042501312512	ISMAEL Hernández GOMEZ	MOUSE		OFICINA	VORAGO		REGULAR
0042501312513	ISMAEL Hernández GOMEZ	SILLON DE VISITAS		OFICINA		tapizado en tela color azul	OPTIMO
0042501312514	ISMAEL Hernández GOMEZ	SILLA PLEGADIZA COLOR BLANCA		OFICINA		PLASTICO	OPTIMO
0042501312515	ISMAEL Hernández GOMEZ	CAMARA FOTOGRAFICA		OFICINA	SONY	CYBER SHOT	OPTIMO
0042501312516	ISMAEL Hernández GOMEZ	IMPRESORA		OFICINA	BROTHER	INNOBELLA	OPTIMO
0042501312517	ISMAEL Hernández GOMEZ	IMPRESORA DE CODIGOS		OFICINA	POSILINE	LABEL PRINTER T7/DT USB	OPTIMO
0042501312518	ISMAEL Hernández GOMEZ	IMPRESORA		OFICINA	ECOSYS	FS-1025MFP	OPTIMO

MUNICIPIO DE _____, JALISCO

INVENTARIO DE BIENES INMUEBLES

AL 1 DE Octubre DE 2015

No. De LEFORT (1)	expedientes (2)	numero de escritura (3)	destino (4)	Ubicación (5)	Clave catastral (6)	Superficie (7)	tipo (8)	observaciones (9)
1	1 al 20	6,509	continuacion la la ave avila camacho	PROLONGACION MORELOS	1407	471.29	U	
		0092	andador olimpico	KM. 8 ZAPOTLANEJOLA LAJA	9807	945.00	U	
		0171	ave. Solidaridad (canchas las cuentas)	(COLECTOR) HIDALGO/AV.SOLIDARIDAD	516	1696.73	U	
		0179	ave.avila camacho	AVILA CAMACHO	3125	39.70	U	
		279	jardin de niños vicente guerrero	C. LA FRAGUA	4725	862.50	U	
		4297	calle monte everest, monte blanco, monte aconcahua, volcan vesurio	MONTE EVEREST Y 8 CALLES MAS DE NOMBRES DE MONTES Y VOLCANES	4125	21,115.77	U	
		4297	calle ignacio marquez, aurelio aceves, narciso aceves y rafael ruiz	MONTE EVEREST Y 8 CALLES MAS DE NOMBRES DE MONTES Y VOLCANES	4125	15,166.45	U	
		4297	calle monte everest, monte blanco, monte aconcahua, volcan vesurio		4125	180.00	U	
		3789	aurelio aceves, narciso aceves y rafael ruiz	HUIZQUILCO	3101 3282	2,679.45	U	
		5,531	Calle avila camacho	AVILA CAMACHO	4950	36.60	U	
		3,736	calle aurelio aceves y narciso aceves	CALLE AURELIO ACEVES, HUIZQUILCO.	3179	2,354.00	U	
		0158	unidad deportiva de las cuentas, plazuela, apertura de avenida solidaridad	HIDALGO # 329	10049	262.30	U	

		PRIVADO	escuela rural federal (en el trapiche)	ESC. RURAL FEDERAL "EL TRAPICHE"	10508	3,000.00	R	
		PRIVADO	unidad deportiva	SANTA FE POTRERO EL ZAPOTE	9615	6,300.00	R	
		PRIVADO	plaza principal (la paz) menciona registro	LA PAZ DE SANTA FE LA PLAZA	15009	625.00	R	
		PRIVADO	plaza principal y calle que colindan	PLAZA PRINCIPAL LA PAZ	15011	5,067.00	R	
		privado	escuela rural federal 5 de mayo	EL BARRO	802	372	E	no cuenta con escritura construccion de oficinas de Seguridad Seguridad Publica en el Trapiche
		privado	escuela rural federal 5 de mayo	EL BARRO	802	764	E	
		0069	centro de salud (corrallillos)	CENTRO DE SALUD CORRALILLOS	11616	488.00	R	
		O32	predio sin uso (la cuchara)	LA CUCHARA POB. LA LAJA	11615	1,845.00	R	
		4,199	calle san pedro, san pablo y san agustin	EL GUAYABO Y EL TRAPICHE	11218	13,157.67	R	
		4,199	calle san pedro, san pablo y san agustin	EL GUAYABO Y EL TRAPICHE	11219	1,481.75	R	
		4,199	calle san pedro, san pablo y san agustin	EL GUAYABO Y EL TRAPICHE	11220	2,415.92	R	
		4,199	predio sin uso en el trapiche	EL GUAYABO Y EL TRAPICHE	11217	1,458.29	R	
3	42 al 61	4,104	calle zapoxil, guillermo garcia, talavera, girasol, clavel, lirio, gladiola y laureles	LA PEÑA Y LA CANTERA	335, 11,195	25,000.00	R	
		4,104	calle zapoxil, guillermo garcia, talavera, girasol, clavel, lirio, gladiola y laureles	LA PEÑA Y LA CANTERA	1970	1,214.00	R	
		4,104	calle zapoxil, guillermo garcia, talavera, girasol, clavel, lirio, gladiola y laureles	LA PEÑA Y LA CANTERA	11194	19,151.00	R	
		1,029	secundaria Juan terriquez	FRACCIONAMIENTO CONSTRUCCION	9112	8,693.00	R	
		1,029	para cruces y bocacalles	FRACCIONAMIENTO CONSTRUCCION	9112	31,024.00	R	

		1,248	aparece como numero de escuela	EL TESCALAME	10614	2,993.76	R	LAS TIENE SAUL EN SINDICATURA
		ESC PRIV	unidad deportiva	LOS ISIDROS	10819	14,430.00	R	el expediente esta integrado con el expediente 303 puesto
		ESC PRIV	sin uso (en la paz)	LA PAZ SANTA FE	802	625.00	R	
		4,095	calle en el ocote de nuño y predio sin uso	OCOTE DE NUÑO	11204	20,000.00	R	
		4,095	calle en el ocote de nuño y predio sin uso	OCOTE DE NUÑO	11205	21,860.00	R	
		5,443	calle la laja, el saucillo y santa fe	EL PLAN CALLES LA LAJA	11598	3,832.00	R	
		O173	andador batalla de calderon	FRACCIONAMIENTO EL PARAISO	2596	1,085.00	U	
		PRIVADA		CAMPO SANTO	10720	6,276.48	R	
		1,097	son parte de las vias publicas	SAN ROMAN	5484	1,036.99	R	
		1,097	son parte de las vias publicas	SAN ROMAN	5484	3,919.69	R	
		5,793	ampliacion de la calle hidalgo	LA HUIZACHERA AMPLIACION C. HIDALGO	10380	916.00	U	
		5,793	ampliacion de la calle hidalgo	LA HUIZACHERA AMPLIACION C. HIDALGO	10380	2,571.00	U	
		4,123	calle aurelio aceves y Enrique alvarez del Castillo	HUISQUILCO	7138	530.71	U	
		7,325	calle prolongacion arenas, cantera real, cantera gris y cantera pihon	BARRIO LA CEJA	10637	1,576.22	U	
		7,325	para calles de la poblacion	BARRIO LA CEJA	11236	5,314.09	U	
4	62 al 81	7,424	UNIDAD DEPORTIVA	SAUCILLO	12334	10,872.00	U	
		7,920	predio sin uso (en el saucillo)	SAUCILO CALLE INDEPENDENCIA	11030	400.00	U	

	0262	unidad deportiva	SAN JOSE DE LAS FLORES GALLINAS	11648	10,000.00	R	cuenta con certificado de libre de gravamen
	3,259	para calle ramon corona y calle hidalgo	LA LAJA RAMON CORONA	6361	273.00	U	
	0020	plaza principal la nopalera	LA NOPALERA	NO	3,120.50	R	
	0020	preparatoria udg la nopalera	LA NOPALERA	NO	6,172.65	R	BAJA del patrimonio predio donado a la preparatoria reg UDG
	2,621	escuela de santa fe	SANTA FE JUAREZ Y F. IMADERO	6788	854.14	U	
	2,621	escuela de santa fe	STA FE (LA CUEVA), CALLE DELICIAS	11465	922.23	U	
	6,906	predio que corresponde a la preparatoria u de g	LA NOPALERA	10866	4,509.00	R	
	442	para calles ave bugambillas, tabachines, tulipanes, azaleas y andador tab	TABACHINES AV. BUGAMBILIAS	10271	1,514.63	U	
	442	para calles ave bugambillas, tabachines, tulipanes, azaleas y andador tab	CALLE TABACHINES	10272	1,422.00	U	
	442	para calles ave bugambillas, tabachines, tulipanes, azaleas y andador tab	TULIPANES	10269	200.85	U	
	442	para calles ave bugambillas, tabachines, tulipanes, azaleas y andador tab	ANDADOR AV. REVOLUCION	10270	138.40	U	
	442	para calles ave bugambillas, tabachines, tulipanes, azaleas y andador tab	ANDADOR AZALEAS	10274	310.00	U	
	442	para calles ave bugambillas, tabachines, tulipanes, azaleas y andador tab	ANDADOR TABACHINES	10273	728.80	U	
	442	para calles ave bugambillas, tabachines, tulipanes, azaleas y andador tab	DONACION MUNICIPAL	10275	1,463.95	U	
	876	para calles arambula y ruvalcaba	SAN JOSE Y CERRO DE LA CAMPANA	12082	344.00	U	
	876	para calles arambula y ruvalcaba	SAN JOSE Y CERRO DE LA CAMPANA	12083	559.00	U	
	876	para calles arambula y ruvalcaba	SAN JOSE Y CERRO DE LA CAMPANA	12080	559.00	U	

		876	para calles arambula y ruvalcaba	SAN JOSE Y CERRO DE LA CAMPANA	12081	1,743.00	U	
5	82 al 103	481	escuela menor ocampo	EL PLAN	11302	1,520.00	U	
		8,520	escuela educacion especial	FRACCIONAMIENTO JARDINES DE MORELOS	11118	1,765.81	U	
		1,138	andador ramon ramos	PRIV. RAMON RAMOS AQUINO STA FE	12568	454.00	R	
		1,812	predio sin uso (el barro)	EL BARRO	11630	1,667.00	R	
		3,339	continuacion la la ave avila carnacho	AVILA CAMACHO, ZAPOTLANEJO	12786	114.97	U	
		2,791	calles olimpica, jaimie torres, jose vasconcelos, oclavio paz y xicolencatl	EL POTRERO NEGRO CALLE JAIME TORRES BODET	12374	5,032.65	R	
		9,642	calle allende y prolongacion aquiles cerdan	CALLE ALLENDE PROLONG. AQUILES SERDAN	13157	386.75	R	
		9,642	calle allende y prolongacion aquiles cerdan	CALLE ALLENDE PROLONG. AQUILES SERDAN	12987	233.00	U	
		7,809	predio sin uso (centro de servicios zapollanejo)	BARRIO LA CEJA	11648	11,223.81	R	
		7,809	predio sin uso (centro de servicios zapollanejo)	CENTRO SEMS ZAP. SN MIGUEL	NO	10,535.84	R	
		8,075	sin uso (esquina avila carnacho)	JESUS GARCIA CENTRO	11101	259.9	U	
		8,264	sin uso (esquina con calle arquitectura)	ARQUITECTURA COL. UNIVERSIDAD	11245	183.33	U	
		8,263	predio urbano sin uso (antiguo camino a tinajeros)	LA NOPALERA	11241	1,816.67	U	se afecto una superficie de 550m2, en sesion 62 de
		10,231	calles rio de janeiro, vicente guerrero y rio ozumachita	RIO DE JANEIRO Y VICENTE GUERERO	13692	1,616.75	U	
		10,231	calles rio de janeiro, vicente guerrero y rio ozumachita	RIO DE JANEIRO Y VICENTE GUERERO	13692	53.67	U	
		10,231	calles rio de janeiro, vicente guerrero y rio ozumachita	RIO DE JANEIRO Y VICENTE GUERERO	13692	196.91	U	

		9,520	calles vicente gurrero, no nilo, no ozumacinta, no bravo y pri hidalgo	CALLE VICENTE GUERRERO	12968	704.13	U	
		9,520	calles vicente gurrero, no nilo, no ozumacinta, no bravo y pri hidalgo	V.GUERRERO* RIO NILLO* RIO USUMACINTA* RIO BRAVO* PRIV. HIDALGO*	12964	1,100.49	U	
		9,520	calles vicente gurrero, no nilo, no ozumacinta, no bravo y pri hidalgo	V.GUERRERO* RIO NILLO* RIO USUMACINTA* RIO BRAVO* PRIV. HIDALGO*	12968	701.21	U	
		9,520	calles vicente gurrero, no nilo, no ozumacinta, no bravo y pri hidalgo	V.GUERRERO* RIO NILLO* RIO USUMACINTA* RIO BRAVO* PRIV. HIDALGO*	12966	245.09	U	
		9,520	calles vicente gurrero, no nilo, no ozumacinta, no bravo y pri hidalgo	V.GUERRERO* RIO NILLO* RIO USUMACINTA* RIO BRAVO* PRIV. HIDALGO*	12967	1,151.00	U	
		9,520	calles vicente gurrero, no nilo, no ozumacinta, no bravo y pri hidalgo	V.GUERRERO* RIO NILLO* RIO USUMACINTA* RIO BRAVO* PRIV. HIDALGO*	12965	919.84	U	
6	104 al 120	10,543	predio sin uso (la joya chica)	LA JOYA CHICA	13910	1,633.94	R	
		0500	centro escolar	POTRERILLOS O EL NOPAL **SANTA FE	11671	5,000.00	R	
		0500	calle privada	POTRERILLOS O EL NOPAL **SANTA FE	11672	300.00	R	
		4,369	servidumbre de paso	LA CANTERA	13415	3,418.10	R	
		8,338	escuela	MATATLAN	11264	1,518.60	U	
		10,131	campo de fut-Bol maestranzo	MAESTRANZO MATATLAN	8495	37,219.00	R	
		5,535	calle anahuac y lopez rayon	CALLE JUAREZ	10143	1,673.00	U	
		4,120	camino	AGUA NEGRA Y CABALLOS** MATATLAN	11906	134,852.00	R	
		5,633	ampliacion avila camacho	NIÑOS HEROES	6113	192.00	U	
		NO	no tiene plano ni descripcion	LAS FLORES Y LA LOMA** MATATLAN	9237	1,200.00	R	
		3,181	calles Herrera Y Cairo y Morelos	MORELOS Y HERRERA ICAIRO	6310	1,149.00	U	placita morelos

		4,913	ampliacion volcan de colima	FRACCIONAMIENTO MONTE CALVARIO	7328	737.43	U	Solo se cuenta con aviso de trasmision patrimonial
		85	predio sin uso (El tecolote)	PREDIO** EL TECOLOTE	12079	8,000.00	R	
		4,626	calle industria	FRACC SAN MIGUEL DONACION PARA CALLES	1149	3,533.00	U	Solo se cuenta con aviso de trasmision patrimonial
		NO	predio sin uso (la gallinas san jose de las flores)	GALLINAS	15008	4,837.00	R	
		NO	predio sin uso (el asoladero)	EL ASOLEADERO	8771	1,860.00	R	
		NO	escuela jardines del paraiso (las tejas)	LAS TEJAS	8826	5,000.00	R	
7	121 al 140	NO	calle lopez rayon e industria en (cuchillas)	CUCHILLAS	10871	6,215.00	U	
		NO	calle industria y avila camacho	LOPEZ RAYON Y AVILA CAMACHO	10872	998.78	R	
		NO	escuela jardines del paraiso (las tejas)	AQUILES SERDAN	13173	919.00	U	
		NO	calle aquiles serdan	LAS TEJAS	8827	2,000.00	R	
		3,678	sin uso	VICENTE GUERRERO	3,454/12805	105.42	U	donado por Maria Luisa Ramirez Salcedo Viuda de Alvarez
		NO	PROLONGACION HUIZQUILCO	HUIZQUILCO	13586	1,304.53	U	
		NO	calle protogacion huizuquico	AVILA CAMACHO** INDUSTRIA** LOPEZ RAYON	13362	562.12	R	
		NO	Calle avila camacho e industria	AVILA CAMACHO** INDUSTRIA** LOPEZ RAYON	13364	424.68	R	
		NO	Calle avila camacho e industria	AVILA CAMACHO** INDUSTRIA** LOPEZ RAYON	13363	408.20	R	
		NO	servidumbre de paso	LA CANTERA	13415	1,618.85	R	
		NO	predio rustico sin uso (la cantera)	LA CANTERA	13622	3,418.10	R	

		CONVENIO	predio si características ni plano	TEPETATES	10582	1,225.00	R	
		NO	predio sin uso (el barro)	EL BARRO	10584	976.31	R	
		PRIVADA	predio sin uso (la paz)	LA PAZ	NO	108.00	R	
		11,045	predio sin uso (penesillos)	PANECILLOS	8970	6,080.53	R	
		PRIVADA	plaza publica	SANTA CECILIA	NO	2,251.97	R	
		PRIVADA	predio sin uso (san jose de las flores)	LAS GALLINAS* SAN JOSE DE LAS FLORES	NO	107.00	R	
		PRIVADA	campo deportivo	LA LAJA	NO	4,960.00	R	
		PRIVADA	plaza principal	LA LAJA	NO	9,600.00	R	
8	141 al 180	CONVENIO	calle prolongacion morelos en la loma	LA LAJA	NO	NO		
		CONVENIO	calle vicente guerrero en matatlan	MATATLAN	NO	13.00	R	
		CONVENIO	prolongacion lucio moreno en matatlan	MATATLAN	NO	13.00		
		CONVENIO	estadio miguel hidalgo	LAS CUENTAS	10049		R	AREA QUE OCUPA EL COLECTOR DE HUIZQUILCO
		CPAVTA	estadio miguel hidalgo	CALLE HIDALGO	NO	NO	R	
		CPAVTA	escuela de educacion especial	SALTO DE LA PENAS.	NO	2,000	R	
		CPAVTA	oficina de correos	MATATLAN	NO	30	R	
		CPAVTA	centro de salud en san jose de las flores	SAN JOSE DE LAS FLORES	NO	320	R	
		CPAVTA	CEMENTERIO DE COLIMILLA	POTRERO* LA FALDA EN MATATLAN	NO	7,500	R	SOLO SE CUENTA CON DOCUMENTO DE DONACION

[Handwritten signature]

[Handwritten signature]

[Handwritten mark]

	CPAVTA	rastros municipal	EJIDO ZAPOLTLANEJO	NO	7,500	R	
	CPAVTA	aulas escolares en la purisima	NIÑOS HEROES	NO	1,0500	R	
	CPAVTA	jardin de niños en el trapiche	EL TRAPICHE	NO	1,200	R	
	CPAVTA	escuela federal en el trapiche	SAN ROMAN	NO	36,400	R	
	CPAVTA	salon de clases y casa del maestro	LA CELJA	NO	1,250	R	
	CPAVTA	jardin de niños en la laja	LA LAJA	NO	2,300	R	
	Acta de asamblea	jardin de niños en zorrillos	ZORRILLOS	NO	888.94	R	
	4,464	calles cantera rosa, azul, negra, amarilla	LAS CANTERAS (INCLUYE ESPACIO DONDE ESTA EL TEMPLO DE LA CELJA)	R 2846	5,454.21	R	areas de donacion
	4,464	calles cantera rosa, azul, negra, amarilla	LAS CANTERAS (INCLUYE ESPACIO DONDE ESTA EL TEMPLO DE LA CELJA)	R 2846	2,807.15	R	areas de donacion
	4,464	calles cantera rosa, azul, negra, amarilla	LA AZUL (INCLUYE ESPACIO DONDE ESTA EL TEMPLO DE LA CELJA)	R 2846	1,761.37	R	
	4,464	calles cantera rosa, azul, negra, amarilla	LAS ROSAS (INCLUYE ESPACIO DONDE ESTA EL TEMPLO DE LA CELJA)	R 2846	4,378.40	R	
	4,464	calles cantera rosa, azul, negra, amarilla	LA NEGRA (INCLUYE ESPACIO DONDE ESTA EL TEMPLO DE LA CELJA)	R 2846	546	R	
	4,464	calles cantera rosa, azul, negra, amarilla	LA AMARILLA (INCLUYE ESPACIO DONDE ESTA EL TEMPLO DE LA CELJA)	R 2846	1,122.48	R	
	4,464	calles cantera rosa, azul, negra, amarilla	LA GRIS (INCLUYE ESPACIO DONDE ESTA EL TEMPLO DE LA CELJA)	R 2846	566.08	R	
	4,464	calles cantera rosa, azul, negra, amarilla	CANTERA IMPERIAL (INCLUYE ESPACIO DONDE ESTA EL TEMPLO DE LA CELJA)	R 2846	3,586.86	R	
	4,464	calles cantera rosa, azul, negra, amarilla	AV. ZAPOPAN (INCLUYE ESPACIO DONDE ESTA EL TEMPLO DE LA CELJA)	R 2846	3,179.80	R	
	4,464	calles cantera rosa, azul, negra, amarilla	AV. ZAPOPAN VERDE (INCLUYE ESPACIO DONDE ESTA EL TEMPLO DE LA CELJA)	R 2846	235.92	R	

	4,464	calles cantera rosa, azul, negra, amarilla	CERRADA CANTERA GRIS (INCLUYE ESPACIO DONDE ESTA EL TEMPLO DE LA CELA)	R 2846	169	R	
	4,464	calles cantera rosa, azul, negra, amarilla	CERRADA CANTERA BLANCA (INCLUYE ESPACIO DONDE ESTA EL TEMPLO DE LA CELA)	R 2846	195.47	R	
	CONVENIO		SAN FRANCISCO		1,092	R	solo se cuenta con copia de un contrato
	CONVENIO		EL MAESTRANSO		1,200	R	solo se cuenta con copia de contrato
	PRIVADA	camposanto santa fe	SANTA FE	4700	1,575.00	R	no tiene escritura
	NO	calle emiliano zapata	CALLE EMILIANO ZAPATA	10128	142.68	U	no tiene escritura
	NO	calle emiliano zapata	SANTA FE	388	660	U	no tiene escritura
	NO	Cementerio	SANTA FE "CAMPOSANTO"	388	2,442	R	no tiene escritura
	NO	cementerio matatlan	SANTA FE "CEMENTERIO"	388	3,249	R	no tiene escritura
	NO	calle padilla	MATATLAN "CEMENTERIO"	388	38	R	no tiene escritura
	NO	carcel matatlan	MATATLAN** ADMINISTRACION DE JUSTICIA Y CARCEL	388	104		no tiene escritura
	NO	cementerio de zapotlanejo	ZAPOTLANEJO "CEMENTERIO"	388	11,025		no tiene escritura
	NO	presidencia municipal	ZAPOTLANEJO HIDALGO Y ABA SOLO	388	924	U	no tiene escritura
	ACUERDO	prolongacion revolucion	ZAPOTLANEJO GPE. VICTORIA	388	471.20	U	no tiene escritura
	9	181 AL 201	SANTA FE	388	660	U	no tiene escritura
	DONACION	calle adobera	ZAPOTLANEJO** CALLE INDUSTRIA	388	1,200	U	no tiene escritura
	DONACION	calle industria	ZAPOTLANEJO** CALLE INDUSTRIA	388	1,200	U	no tiene escritura
	CPAVTA	calle industria	ZAPOTLANEJO** CALLE INDUSTRIA	388	1,200	U	no tiene escritura

		239	predio sin uso	LA LOMA	11895	1,299 m2		R					
		239	calle general felix barajas	LA LOMA	11895	936.14		R					donacion
		10,544	calles	PROLONGACION HIDALGO	2638	630		U					
		11,511	permuta no tiene señalado para que	COL. TRES FLORES	8383 8384	353 Y 355 Y 580		U					
		Contrato donacion	planta tratadora de aguas residuales	ZAPOTLANEJO** SANTA CLARA	NO	15,000		R					
		6,840	CONTRUCCION DEL TECNOLOGICO	HUEJOTTAN ZAPOTLANEJO	7659	200,000		R					BAJA DE PATRIMONIO MPAL PREDIO DONADO AL
		11045	calles chimalpocalli, tzapotlatena y tenochtitlan	SANTA CLARA PEINECILLOS	NO	6,080.53		R					
		12652	calle	FRACC. RINCONADA DE LOS COMPOSITORES	NO	3,308.73		U					
		12652	calle	FRACC. RINCONADA DE LOS COMPOSITORES	NO	1,554.75		U					
		12652	calles	FRACC. RINCONADA DE LOS COMPOSITORES	NO	800.27		U					
		12652	calles	FRACC. RINCONADA DE LOS COMPOSITORES	NO	1,131.94		U					
		12652	calles	FRACC. RINCONADA DE LOS COMPOSITORES	NO	+		U					
		12652	fraccion por escurriamiento	FRACC. RINCONADA DE LOS COMPOSITORES	NO	354.17		U					
		12652	calle pepe guizar	FRACC. RINCONADA DE LOS COMPOSITORES	NO	945.56		U					
		12652	calle julian carrillo	FRACC. RINCONADA DE LOS COMPOSITORES	NO	961.01		U					
		12651	calle manuel esperon	FRACC. RINCONADA DE LOS COMPOSITORES	13638	1,029.12		U					
		12651	calle jose alfredo jimenez	FRACC. RINCONADA DE LOS COMPOSITORES	13638	2,686.63		U					

[Handwritten signature]

[Handwritten signature]

		12651	restriccion para escurrimientos de arrollo	FRACC. RINCONADA DE LOS COMPOSITORES	13638	579.73	U	
10	202 AL 221	202	para el colegio bachilleres	LA LAJA LA PROVIDENCIA	9186	19,000.28	R	
		203	para el colegio bachilleres	LA LAJA LA PROVIDENCIA	9186	21,949.92	R	
		204	calles peru, argentina, mexico, uruguay y predio sin uso	FRACCIONAMIENTO LAS AMERICAS	NO	18,448.72	R	se anexa copia de escritura 9768 donde se permua una
		205	calles peru, argentina, mexico, uruguay y predio sin uso	FRACCIONAMIENTO LAS AMERICAS	NO	33,754.84	R	
		206	calles peru, argentina, mexico, uruguay y predio sin uso	FRACCIONAMIENTO LAS AMERICAS	NO	1,285.76	R	
		207	pozo de agua y camino	CAMINO Y POZO ARTESIANO LA JOYA DEL CAMINO	NO	875.00	R	
		208	pozo de agua y camino	CAMINO Y POZO ARTESIANO LA JOYA DEL CAMINO	NO	3,596.00	R	
		209	camino a club cinegetico	TRAPICHE CAMINIO CLUB CINEGETICO	NO	1238.41		
		210	centro de salud	LOS DURAZNOS	6625	100	R	
		211	para el tanque	HUIZQUILCO PARA UN TANQUE	R005316	625	R	
		212	calle agustin yanetz	PROLONGACION AGUSTIN YANEZ** LA LAJA	NO	84.73	U	
		213	calle netzahualcoyotl	COL. STA TERESITA** CALLE NETZAHUALCOYOTL	NO	705.88	NO	
		214	INTALACIONES DEL DIF	COL. SANTA CECILIA	NO	2,000		PREDIO EJIDAL
		214-1	NO ESPECIFICA DESTINO	OCOTE DE NUÑO	NO	5-03-56 HAS		DONACION
		215	calle victoriano huerta	EL CACALOTE** LA PURISIMA	NO	9,808.87	R	
		216	area de seccion sin uso	EL CACALOTE** LA PURISIMA	R013248	19,752.30	R	COMPRAVENTA para unidad deportiva

12	239 AL 250	12,873			PARQUE INDUSTRIAL ZAPOTLANEJO	13 126 RUST 15 047 URB	317,265.92	R	NO CORRESPONDE LA CANTIDAD DE MTS.
		13,787	proyecto de calle guanajuato		"PALO DULCE" RANCHO PUEBLO VIEJO	3250	7,800.00	R	
		11,175			"GRANJAS LA PROVIDENCIA" EN LA LAJA	NO	18-99-85	R	FUE DONADO AL COLEGIO DE BACHILLERES
		6578			"EL BARRO" ANTIGUA CARRETERA A ZAPOTLANEJO TEPALI	12876	2100	R	no coincide con la escritura
		6,579	no tiene uso ni destino		"EL TRAPICHE" a dos km. al noreste de zapotlanejo	430	2,000.00	R	
		6,580	calle ferrocarril		"LA HUIZACHERA" FRACCIONAMIENTO EL ROSARIO	11414	1,169.30	R	
		6,582	no tiene uso		"EL TRAPICHE" UBICADO EN LOS TEPETATES	5872	513.38	R	
		13723	AREAS VERDES Y ESCUELA		SAN JUAN, EL BARRO EN ZAPOTLANEJO	11929	4787.3, M2-784.40 M2-184.20 M2	R	
			pozo de agua		AGUA CALIENTE "ZORILLOS"	NO	95-43-48		solo se cuenta con contrato de compra-venta
		CON/DONA	para vialdades		LA PAZ	NO	890.89		
		6581	calle hacienda zapotlanejo y predio sin uso		POTRERO DEL COLORADO	14689	7-00-00	R	
13	251 AL 283	8173	predio sin uso ni destino		POTRERO DEL COLORAO	14689	7-00-00	R	
		7034	calle hacienda la herradura, hacienda pueblo Viejo, hacienda la cuchilla		POTRERO DEL COLORADO	318	22-00-00	R	
		8336	calle prolongacion moctezuma		" LA NOPALERA Y LA FLORIDA"	12033	00-22-99	R	
		8480	predio sin uso		" LAGUNITAS "	5905	01-29-08	R	
		11511	parque lineal		PARQUE LINEAL	8383			
		7379			EL TRAPICHE	6521	900.00M2S2	R	

		12794	no tiene destino	CAMINO AL CLUB CINEGETICO	10526	1238.41	U	
		14499	BALDIO	CALLE LAZARO CARDENAS	561	291.9	U	
		41270	permuta no tiene señalado para que	CALLE JOSE ALFREDO JIMENEZ (FRAC RIN DE LOS COMPOSITORES)	SI	90		
		9452	para validades	FRACCIONAMIENTO BUGAMBILIAS	15709	2979.75	R	
		8410		CALDERON Y GALLINAS	14824	22-09-72.30	R	NO COINCIDE CON ESCRITURA
		8795	PLANTA TRATADORA DE MATATLAN	CHARCO HONDO "PLANTA TRATADORA " MATATLAN	140	5-34-23	R	COMPRA
		29052	POSIBLE ESCUELA LA HUIZACHERA SANTA FE	" LA HUIZACHERA "	9786	3,005.57m2	R	DONACION
		8,173	CALLE HACIENDA ZAPOTLANEJO	"POTRERO DEL COLORADO" CALLES	14689	3,894.94m2	R	DONACION
		8,173	CALLE LA HERRADURA	"POTRERO DEL COLORADO" CALLES	14689	217.14m2	R	
		8,173	CALLE HACIENDA PROVIDENCIA	"POTRERO DEL COLORADO" CALLES	14689	246.79m2	R	
		8,173	CALLE HACIENDA LA JOYA	"POTRERO DEL COLORADO" CALLES	14689	246.09m2	R	
		8,173	CALLE HACIENDA CHIMALPOPOCA	"POTRERO DEL COLORADO" CALLES	14689	274.58m2	R	
		8,173	CALLE HACIENDA TECUEXES	"POTRERO DEL COLORADO" CALLES	14689	183.25m2	R	
14	284 AL 320	13,526	AREA DE SESION	"LA NOPALERA Y LA FLORIDA O EL BARRO"	13642	1,037.85m2	R	DONACION
		60,854	CALLE DE ACCESO A MADRE NATI	CALLE DE ACCESO A BOULEVARD MADRE NATI	296	276.03m2	U	DONACION
		60,854	CALLE DE ACCESO A MADRE NATI	CALLE DE ACCESO A BOULEVARD MADRE NATI	297	610.03m2	U	DONACION
		60,854	CALLE DE ACCESO A MADRE NATI	CALLE DE ACCESO A BOULEVARD MADRE NATI	298	797.84m2	U	DONACION

60,854	CALLE DE ACCESO A MADRE NATI	CALLE DE ACCESO A BOULEVARD MADRE NATI	298	246.58m2	U	DONACION
33,753	AREA DE DONACION	"LOS LAURELES " PUEBLOS DE LA BARRANCA	1037	1,296.21m2	R	
24249	calle san esteban,san nicolas,san rafael,jesus maria y predio sin uso	"SAN MIGUEL" LETRA A	15544	8,792.24m2	R	
8,973	afectacion de calle gonzalez gallo	"LA CUCHARA"	12960	221.89	U	
8782	m. avila camacho	calle la fragua carretera federal la piedad guadalajara	1418	1,515.47m2	U	
8,704	privada la palma	"PRIVADA LA PALMA" EL TRAPICHE	6012	3,506.96	R	
8,977	perdido si uso	"LA CUCHARA" EN LA LAJA	7315	399.17	R	
8,960	calle hidalgo	CALLE HIDALGO en la laja	5645	285.6	U	
28,662	AREAS DE CESION Y PARA VALIDADES	COPALILLO, VISTAS ZAPOTLANEJO		70288.75 M2		DONACION
9,152	para calle avila camacho	predio ubicado en la calle ignacio ramirez y prol. Avila camacho	5101	246.4 m2	U	
9,153	apertura de calles a un costado de la autopista	predio denominado Huizquilco	1-17204 2-17205 3-17206	frac.1/ 113.41, frac.2/ 97.54, frac.3/ 113.15	U	
15,202	calle palma real, palmera de alejandria,palma sur,palma norte,	Fracionamiento palma Real	10028	3,071.83m2	R	
15,202	area verde palma real	Fracionamiento palma Real	10028	3,436.6m2	R	
150,697	pozo de agua	AGUA CALIENTE "ZORILLOS"		5,580.15	E	CERTIFICADO PARCELARIO
	Unidad deportiva san mari	Colonia SAN MARTIN	10818	15,570	R	
11,511	LOTES1,2,4,5,6	VICENTE GUERRERO	8386 y 8788	355 Y 353	U	
14,468	area de sesion municipal	TEPETATES Y CERRITO	6080	1,259	R	

		70,246	AREAS VERDES	FRACCIONAMIENTO HACIENDA EL ROSARIO		1,667.99 MTR	U	SESION DESCRIPTAS RESPECTO DEL FRACC. HACIENDA
15	321 AL 340	70,247	FRACCION DE TERRENO SIN DESTINO	FRACCIONAMIENTO HACIENDA EL ROSARIO		394.19 MTR	U	
		70,247	FRACCION DE TERRENO SIN DESTINO	FRACCIONAMIENTO HACIENDA EL ROSARIO		383.51 MTR	U	
		70,247	FRACCION DE TERRENO SIN DESTINO	FRACCIONAMIENTO HACIENDA EL ROSARIO		3,934.58	U	
		70,247	CALLE GUADALUPE	FRACCIONAMIENTO HACIENDA EL ROSARIO		134.19 MTR	U	
		70,248	CALLE GUADALUPE	FRACCIONAMIENTO HACIENDA EL ROSARIO		983.90 MTR	U	
		70,248	AREAS VERDES	FRACCIONAMIENTO HACIENDA EL ROSARIO		1,667.99	U	
		70,248	AREAS VERDES	FRACCIONAMIENTO HACIENDA EL ROSARIO		1889.56	U	
		70,248	AREA DE SESION	FRACCIONAMIENTO LOMA BONITA (EN LA LAJA)		2,165.35	U	
		13,434	CALLE MARIA BRIONES LIMON	FRACCIONAMIENTO LOMA BONITA (EN LA LAJA)		8-10-04.934 HAS	R	
		19,214	PARA DONACION A LA U DE G	POTRERO DE ARTEJEA		6-40-24.831 HAS	R	
		19,214	PARA DONACION A LA U DE G	POTRERO DE ARTEJEA		27-26-27.408 HAS	R	
		19,214	PARA DONACION A LA U DE G	POTRERO DE ARTEJEA		7-96-33 HAS	R	
		19,214	VALDADES Y AREAS DE SESION	LOMA DE SAN JUAN		4,264.93 - 2,292.90 - 2,151.68 -	R	
		30,808	AREAS DE SESION	EL TRAPICHE "FRACCIONAMIENTO HACIENDA DEL ROSARIO"		330.39	U	
		18,706	CONSTRUCCION DE LA CASA DEL ADULTO MAYOR	FRACCIONAMIENTO VICENTE GUERRERO		153.51	U	
		9,617	SIN USO	EL TRAPICHE		332 M2	R	

			9.625	SIN USO	EL TRAPICHE	4676	320 M2	R	
			9.636	APERTURA DE LA CALLE SANTA FE	FRACCIONAMIENTO EL PLAN (LA ISLA)	11288	206.65 M2	U	
			9.990	CONSTRUCCION DE LA UNIDAD DEPORTIVA DE LA LAJA	LA CUCHARA POB. LA LAJA		12,372.77 M2	R	
			9.991	CONSTRUCCION DE LA UNIDAD DEPORTIVA DE LA LAJA	LA CUCHARA POB. LA LAJA		1-05-60 24 HAS	R	
			9.989	CONSTRUCCION DE LA UNIDAD DEPORTIVA DE LA LAJA	LA CUCHARA POB. LA LAJA		13,080.45	R	
			9.987	CONSTRUCCION DE LA UNIDAD DEPORTIVA DE LA LAJA	LA CUCHARA POB. LA LAJA		47,444.34	R	
			9.988	CONSTRUCCION DE LA UNIDAD DEPORTIVA DE SANTA FE	LA LOMA SANTA FE		2-24-41	R	
			9.992	CONSTRUCCION DE LA UNIDAD DEPORTIVA DE SANTA FE	LA LOMA SANTA FE		1-57-32	R	
			9.993	PARA CONSTRUCCION DE PLAZA EN SAN JOSE DEL RIO	ISIDROS Y SAN ROMAN	9505	0-24-99 HAS	R	
			9774	PARA DONACION A LA CRUZ ROJA	ENTRE LAS CALLES MIGUEL VENEGAS Y XICOTENCATL	10902	1902.95	U	
			8537	AREA DE SESION PARA DESTINOS Y VALIDAD	FRACCIONAMIENTO SANTA FE		3,525.99 M2 Y 1,238.68 M2	U	
			31751	AREA DE SESION PARA DESTINOS Y VALIDAD	FRACCIONAMIENTO SANTA FE		3,806.41	R	
			10,041	ESCUELA PRIMARIA DE LAS VENADAS	LAS LATAS, EN LAS VENADAS		3,806.41	R	
			1344	INSTALACIONES DE LA SEDER	EL BARRO ZAPOTLANEJO		1-00-00 HAS	R	
			13.850	CONTINUACION DE LA CALLE PRIVADA HIDALGO Y CONTINUACION DE LA CALLE ALDAMA	FRACCIONAMIENTO LOMA BONITA, LA LOMA EN LA LAJA		156.56 M2, 109.86 M2 Y 326.86 M2	U	
			9.917	NO TIENE USO NI DESTINO	CALLE AURELIO ACEVES, HUIZQUILCO.		484.5	U	
16	342 AL 363		10,041	ESCUELA PRIMARIA DE LAS VENADAS	LAS LATAS, EN LAS VENADAS		3,806.41	R	

		35,418	AREAS DE SESION Y VALIDADES	POTRERITO FRACCIONAMIENTO LOS CIRUELOS		VARIAS SUPERFICIES	U		
		10241	NO ESPECIFICA DESTINO	LA CANTERA FRACCIONAMIENTO BUGAMBILAS		160 M2	U		
		11878	AREAS DE CESION PARA DESTINO Y VALIDADES	COPALILLO, VISTAS ZAPOTLANEJO		70,288.75 M2	R		
		10277	desarrollo habitacional guadalupano VALIDADES Y AREAS DE CESION	SAN JOSE DE LAS FLORES(GALLINAS)	R17449	VARIAS	R		
		10280	VALIDADES Y AREAS DE CESION	SAN JOSE DE LAS FLORES(GALLINAS)	R17450	VARIAS	R		
		0.....	EQUIPAMIENTO, AREAS VERDES Y RECREATIVAS	TESCALAME		8311.51	R		
		13,031	VALIDADES	LAS ROSAS	R6173	2720.87	U		
			PARA CONSTRUCCION DE POZO RUSTICO Y CUAMECATE	CUAMECATE	R10527	398.07	R		
			SERVIDUMBRE A POZO CUAMECATE	CUAMECATE	R10528	1679.17	R		
		111246	BIBLIOTECA MUNICIPAL	Juarez N° 83, zapotlanejo	U395	247 m2	U		
		17,580	EQUIPAMIENTO INSTITUCIONAL BARRIAL	TESCALAME	R17899	8311.51	R		
		12318	LA LOMA	LA LAJA	U15036	2159.46	U		
		12601	LA LOMA	LA LAJA		2160.46			
		13770		SAN JOSE DEL RIO	R10774	114M2			
		13846	PERMITIR LA CONTINUIDAD DEL DRENAJE	LA LAJA	R587	240M2	U		
		B		ZAPOTLANEJO	U15847	4906.38M2	U		
		13,739	Calle José Torbio Huidrobo (fraccionamiento terranova)	ZAPOTLANEJO	U15849	593.15	U		

		13,739	Calle José Toribio Huidrobo (fracccionamiento terranova)	ZAPOTLANEJO	U16850	485.71	U	
		13,739	calle iriarte (fracccionamiento terranova)	ZAPOTLANEJO	U16848	610.93	U	
		13,739	calle iriarte (fracccionamiento terranova)	ZAPOTLANEJO	U16849	426.64	U	
		13,739	calle privada morelos fracccionamiento terranova)	ZAPOTLANEJO	U16845	972.05	U	
		13,739	calle esteban alatorre fracccionamiento terranova)	ZAPOTLANEJO	U16846	683.04	U	
17	364 AL 380	14036	priv. Violeta (fracc. Bellavista)	ZAPOTLANEJO	U8032	350 m2	U	
		13,566	CALDERON Y JOYA	ZAPOTLANEJO	R12446	100 M2	R	
		13,428	VICENTE GUERRERO	MATATLAN	U5793	153.43M2	U	
		13,352	ZAPOTLANEJO	LA MINA	R14031		R	
			CALLE GUILLERMO PRIETO	LA LAJA	R02640	584.5M2	U	
		11,532	CALLE PUENTE DE CALDERON	LA LAJA	R02640	640.69M2	U	
			FRACCION DE CANCHA DE BASKET BALL	LA LAJA	R02640	947.36M2	U	
			AREA DE SECCION		R16959	1821.16		
			CALLE PEDRO García SALCEDO		R16962	1196.18		
		33936	CALLE PROFESOR JUAN SANCHEZ	EL TESCALAME/fracc. Los pinos	R16960	1584.45	R	
			CALLE MARIANO ESCOBEDO		R16961	823.08		
		9776	CEMENTERIO SANTA FE	EL TEPEHUAJE	R011536	2508.28	R	

	16,971	PRESA DE SABINOS / LAS TRES FLORES	ZAPOTLANEJO	R6918	10879.96	R	
	10,649	uso pendiente	GALLINAS	17450	19621.94	R	
	17,024	AMPLIACION PARQUE DE CALDERON	CAPULINCITO		2680.69		
	639	sin uso ni destino	LA SAUCEDA / corralillos	R 18362	40818	R	
	639	sin uso ni destino	LA SAUCEDA / corralillos	R 18388	59215	R	
	639	sin uso ni destino	LA SAUCEDA / corralillos	R 17239	20000	R	
	18728	sin uso ni destino	BUGAMBILIAS				
	10922	pozo de agua	OCOTE NUEVO	R 005471	400	R	
	11017		CUAMECATE	R 11894	1898	R	
	11016		EL GATO	R245	854.17	R	
	10992	parque puente de calderon	CALDERON Y LA JOYA	R 7741	142441	R	
	30307	calderon	CALDERON Y LA JOYA		9275	R	
	10,860	planta tratadora de aguas residuales	LA BARRANCA Y MAESTRANZO	R 009005	10994	R	
18	381 AL 396	vialidades: tecuexes, chimalpopoca, hacienda la joya	FRACC. CAMINO REAL, SAN MARTIN	U 22381	612.67mts 960mts y 960mts	U	
	17,839	vialidades: av. Pedro garcia salcedo, esteban alatorre y tincoanada del parque	TESCALAME, RESIDENCIAL DEL PARQUE	U 22354	2370mts	U	
	16/11/1925	vialidades	RESIDENCIAL BUGAMBILIAS, COTO				
	16/08/1931	cascajos y edificios	zapotlanejo		4 hectareas y 83537.97		

		10278	calle aldama	LA LAVA		134.4mts		
		11279	calle aldama	LA LAVA		102.10 mts.		
		18163	areas de seccion	SAN RAFAEL		2,006.94	R	
			areas de seccion			49.37		
			calles moctezuma, joaquin pardave, san jose del rio y donato			3678.29		
		titulos de propiedad	AREAS DE SESION Y VIAIDADES	FRACC. LA PURISIMA		2152.20		
		titulos de propiedad				1476.83		
		titulos de propiedad				1047.71		
		titulos de propiedad				2875.51		
		titulos de propiedad				498.78		
		titulos de propiedad				9555.11		
		titulos de propiedad				2674.561		
		titulos de propiedad				1986.93		

MUNICIPIO DE ZAPOTLANEJO, JALISCO
DOCUMENTOS DIVERSOS
RELACION CONVENIOS

AL DE Octubre DE 2015

LEFORT (1)	Expediente (2)	UBICACIÓN DEL INMUEBLE (3)	SUPERFICIE (4)	DONANTE (5)		DESTINO (6)		TIPO DE CONTRATO (6)
	1	PREDIO SAN JOSE EN EL TRAPICHE	1,238.41 M2	MARIA GUTIERREZ LOPEZ		AMPLIACION DE LA CALLE VICENTE GUERRERO EN ZAPOTLANEJO		DONACION
	2	CALLE VICENTE GUERRERO	14.00 M2	JOSE LUIS TINAJERO ORTEGA		CONSTRUCCION DEL JARDIN DE NIÑOS		DONACION
	3	CORRALILLOS EN SANTA FE	887.24 M2	ABEL MORALES SOLIS Y EVA MARTHA GOMEZ		PARA TOMA DE AGUA DE LA PAZ Y CONSTRUCCION DE CENTRO DE SALUD		DONACION
	4	CAMINO CORRALILLOS SANTA FE	300.00M2	FERNANDO CHAVEZ GONZALEZ		APROVECHAMIENTO DE AGUA EL EN PREDIO AGUA CALIENTE		SESION DE DERECHOS DE PASO
	5	SAN JOAQUIN ZORRILLOS ZAPOTLANEJO		MIGUEL QUIROZ ALVAREZ		CONSTRUCCION DEL JARDIN DE NIÑOS ANA MARIA GUTIERREZ		DONACION
	6	FRACIONAMIENTO LA LOMA NE LA LAJA	859.77	ZENON MALDONADO VELASCO		PARA POZO DE AGUA PARA LA LAJA		DONACION
	7	LA PROVIDENCIA LA LAJA	400.00 M2	ARTURO SERNA GOMEZ		AMPLIACION DE CALLE		DONACION
	8	GALLINAS SAN JOSE DE LAS FLORES	400 M2	LUIS MARIO FIGEROA PRADO		PARA POZO DE AGUA		DONACION
	9	PLANEYCITOS EL SAUCILLO	15,000.00 M2	JOSE JIMENEZ PARRA				COMPRA
	10	TINAJEROS DELEGACION DE MATATLAN		IGNACIO BARAJAS PEREZ				COMPRA
UNICO	11		10,000.00 M2	MANUEL MORALES PARRA		DOTAR DE ESPACIOS		COMPRA

12	LA BARRANQUILLA LA PURISIM	00-82-08 HAS	GUADALUPE PEREZ CARLIN	CONSTRUCCION DE PRESA PARA ABASTECER DE AGUA A LA JOYA DEL CAMINO	DONACION
13	GALLINAS SAN JOSE LAS FOLRES	10,000.00	VICENTE GONZALEZ DE LA TORRE Y VICENTE GONZALEZ PARRA	UNIDAD DEPORTIVA	COMPRA
14	SANTA CLARA	31,616.50M2	FERNANDO GUTTERREZ RUIZ Y MA. GUADALUPE CASILLAS ALVAREZ	RASTRO	DONACION
15	CALLE HIDALGO	170.70 M2 Y 1,696.30 M2	SALVADOR SANDOVAL ALVAREZ	AMPLIACION DE LA CALLE SOLIDARIDAD E UNIDADES DEPORTIVAS EN LAS CUENTAS	DONACION
16	EL ESCALOFRIO	1350.59 Y 183.23 M2	FRANCISCO OROZCO HERNANDEZ	ESCUELA PRIMARIA Y CAPILLA	DONACION
17	BUENOS AIRES EL SAUCILLO	0.35,65 HAS	ANTONIO OLIVARES LOZANO	ESCUELA PRIMARIA	DONACION
18	PALO DULCE	8000 M2 7000 M2	ALFONSO Ramirez BARAJAS	PREPARATORIA	DONACION
19	PAGO DE OBLIGACIONES	1000	JULIO CESAR DE LA O CORONA	PAGO DE OBLIGACIONES	

MUNICIPIO DE ZAPOTLANEJO, JALISCO

DOCUMENTOS DIVERSOS
RELACION MAQUINARIA

AL DE Octubre DE 2015

FOLIO (1)	VEHICULO (3)	COLOR (4)	SERIE	MODELO (5)	Observaciones (6)
-----------	--------------	-----------	-------	------------	-------------------

32	BULDOZER	AMARILLO	T086050UX111684	2005	
33	RETROEXCAVADORA	AMARILLO	SLP214TCSU0905453	2005	
34	VIBROCOMPACTADORA	AMARILLO	8XF00132	1990	
35	MOTONIVELADORA	AMARILLO	61M11625	1986	
36	MOTOCONFORMADORA	AMARILLO	8XE00569	1992	
37	TRAC. BULDOZER	AMARILLO	8RC-04407	1992	
39	BULDOZER	AMARILLO	7AR00554	1999	
40	RETROEXCAVADORA	AMARILLO	CAT0416DJBFP02051	2001	
41	RETROEXCAVADORA	AMARILLO	CAT0416DKBFP02016	2001	
42	MARTILLO NEUMATICO	AMARILLO	2999	2004	
43	MARTILLO NEUMATICO	BLANCO	3208	2002	
171	EXCAVADORA	AMARILLO	FAL02358	2009	
171	HIDRO KHAN SG2100S	AZUL	KS10L14	2009	
173	MOTOCONFORMADORA	AMARILLO	5FML04380	2007	
174	CARGADOR FRONTAL 950	AMARILLO	CAT31K1159		
149	DE CARBONATO		3mts. De ancho con 2 llantas 750-16	2008	
150	DE CARBONATO		3mts. De ancho con 2 llantas 750-16	2008	
151	DE CARBONATO		3mts. De ancho con 2 llantas 750-16	2008	
4	BARREDORA	BLANCO	AUSTERA		
5	TRACTOR	ROJO	102HP14.5		
67	TRACTOR JARDINERO	BLANCO	GX100A088696	2004	
107	PLACA VIBRATORIA	AMARILLO	5482945	2005	
189	TRACTOR PODADOR DE PASTO		5900728		
191	PCIMENTO 12 HP GAS HRV 100MG 1200 Y				

MUNICIPIO DE ZAPOTLANEJO , JALISCO

SM

DOCUMENTOS DIVERSOS
RELACION SOCUMENTOS DIVERSOS

AL 1 DE 10 ZAPOTLANEJO DE 2015

[Handwritten signature]

[Handwritten signature]

NOMBRE O NUMERO DE LEFFORT (1)	DOCUMENTO (2)	FECHA (3)	DEPENDENCIA (4)	NUMERO	OBSERVACIONES (6)
ADQUISICIONES 2013	ADQUISICIONES	OCT-2012 A SEP-2013	PROVEDURIA	SM 280/2013	
OFICIOS ENVIADOS	OFICIOS	OCT-2012 A SEP-2015	VARIAS		oficos recibidos de diversas areas
OFICIOS RECIBIDOS	OFICIOS, AVISOS, CIRCUJARES	OCT-2012 A SEP-2015	VARIAS		
BAJAS 2013	COPIAS DE APROBACION DE ACTAS DE CABILDO Y OFICIOS DE SOLICITUD DE BAJA POR PARTE DE LA DIRECCION SOLICITANTE	OCT-2012 A SEP-2015	VARIAS		
RESGUARDOS EQUIPOS CELULARES	RESGUARDO DE EQUIPOS CELULARES O CHIPS	OCT-2012 A SEP-2015	VARIAS		
RESGUARDO VEHICULOS	RESGUARDO DE VEHICULOS	OCT-2012 A SEP-2015	VARIAS		
POLIZA FLOTILLA AUTOS AUCCO	POLIZAS	Jul-05	VARIAS		

MUNICIPIO DE ZAPOTLANEJO , JALISCO

DOCUMENTOS DIVERSOS
SELLOS

AL 1 DE 10 ZAPOTLANEJO DE 2015

SM

[Handwritten signature]

CANTIDAD	ARTICULO	DIRECCION	DEPENDENCIA	LEYENDA	OBSERVACIONES
----------	----------	-----------	-------------	---------	---------------

1	SELLO	HACIENDA MPAL	PATRIMONIO	PATRIMONIO MUNICIPAL, ZAPOTLANEJO JALISCO	DETERMINADO
---	-------	---------------	------------	-------------------------------------------	-------------



MUNICIPIO DE ZAPOTLANEJO , JALISCO
DOCUMENTOS DIVERSOS
RELACION CERTIFICACIONES



AL DE DE 2015




LEFORT (1)	Expediente (2)	MOTIVO DEL ACTA DE FE DE HECHOS (3)	FECHA DE ACTA (4)	ACTA ORIGINAL O COPIA		DESARROLLO (6)
				ORIGINAL	COPIA	
	1	acta entrega recepcion fraccionamiento "Granjas Providencia"	24/05/2002	si		GRANJAS PROVIDENCIA
	2	acta entrega recepcion fraccionamiento "Rinconadas San Jose"	10/03/2006		si	RINCONADAS SAN JOSE (se le entrego el original a la notaria No. 2 para tramite de registro autorizado por el Secretario General
	3	CERTIFICACION DE HECHOS PATRONATO DE AYUDA A MENORES	14/08/1992	SI		
	4	CERTIFICACION DE HECHOS TOSTADA MAS GRANDE	02/06/2008	si		EXPO ZAPOTLANEJO
	5	acta entrega recepcion fraccionamiento "las canteras"	14/02/2002	si		las canteras
	6	acta entrega recepcion fraccionamiento "san rafael"	08/10/2003		si	"san rafael"
	7	acta entrega recepcion obras de urbanizacion Parque Industrial	31/08/2004		si	PARQUE INDUSTRIAL
	8	CERTIFICACION DE FE DE HECHOS DEL ALTAR DE MUERTOS MAS GRANDE MEXICO	02/11/2010	si		CALE REFORMA Y PORFIRIO DIAZ

Handwritten mark

SM

9	Certificación 4,887 de una Subdivision de la Fraccion 7 del Predio Rustico del Fraccionamiento San Rafael superficie 117.04	11/02/2011	SI		FRACCIONAMIENTO SAN RAFAEL
10	COPA CERTIFICADA DE ESCRITURA 15,985 CERTIFICACION DE ENTREGA RECEPCION DE LAS OBRAS DE URBANIZACION (SE ANEXA TESTIMONIO RECTIFICATORIO)	24/02/2010		SI	FRACCIONAMIENTO PALMA REAL
11	ESCRITURA 9114 FE DE HECHOS DE EL ALTA DE MUERTOS MAS GRANDE DE MEXICO	01/11/2009	SI		EVENTO REALIZADO EN LA PLAZA PRINCIPAL DE ZAPOTLANEJO
12	escritura 16,172 de certificación de derechos del puente de la Colonia el Plan	08/06/2011	SI		sobre la calle Jalisco en la Colonia el Plan
13	Certificación N. 4,664 subdivision del predio San Rafael	13/10/2009	SI		Predio San Rafael
14	Boleta Registral del Programa Municipal de Desarrollo Urbano de Zapotlanejo	06/10/2011		SI	Gaceta Municipal
15	escritura 16,608 de Certificación de Hechos de Entrega-Recepcion Accion Urbanística Loma Bonta	02/08/2012	SI		La Laja
16	borrador escritura de donacion	28/01/2011		SI	tescalame, mpo. De zapotlanejo
17	copia certificada de acuerdo 63 correspondiente a la sesion ordinaria numero 18 de 24 de abril de 2013 respecto a la compra de dos fracciones del predio rustico denominado palo dulce en el saucillo para la construccion de una preparatoria	24/04/2013		SI	el saucillo

UNICO

[Handwritten signature]

SM

18	protocolización de hechos de los señores raul ornelas y juan manuel de anda lomeli en sus calidades de encargados de hacienda mpal. Saliente y entrante	06/01/2013	si		zapotlanejo
19	certificados de libertad predios libres de gravamen	29/11/2013	si		zapotlanejo
20	pago de obligaciones a julio cesar de la O corona	21/09/2012	si		zapotlanejo
21	registro del predio rustico denominado "potrerito" sin precisar medidas y linderos por haberse enajenado varias fracciones	18/02/2014	si		el potrerito

[Handwritten signature]

[Large handwritten X mark]

MUNICIPIO DE ZAPOTLANEJO , JALISCO



DOCUMENTOS DIVERSOS

RELACION CONTRATOS

AL 1 DE Octubre DE 2015




LEFORT (1)	Expediente (2)	HUBICACION (3)	DESTINO (4)	TIPO DE CONTRATO (5)	Observaciones (6)
	1	"PRESA DE LOS SABINOS"	AREA DE CESION MUNICIPAL 3 FLORES	DONACION	
	2	"PRESA DE LOS SABINOS"	AREA DE CESION MUNICIPAL 3 FLORES	DONACION	
	3	"PRESA DE LOS SABINOS"	CALLE LOS SAUCES	DONACION	
	4	"PRESA DE LOS SABINOS"	CALLE SIMON RAMIREZ 3 FLORES	DONACION	
	5	"PRESA DE LOS SABINOS"	CALLE SIN NOMBRE 3 FLORES	DONACION	
	6	"PRESA DE LOS SABINOS"	CALLE SIN NOMBRE 3 FLORES	DONACION	
	7	"PRESA DE LOS SABINOS"	AREA DE CESION MUNICIPAL 3 FLORES	DONACION	
	8	"PREUDIO SIN NOMBRE"	ESCUELA PRIMARIA EL CANUTO	DONACION	
	9	"ZORRILLOS"	CAMINO A PLANTA DE TRATAMIENTO DE ZORRILLOS	DONACION	
	10	"LOMA DE LAS FLORES"	CAMINO A PLANTA DE TRATAMIENTO DE MATATLAN	DONACION	
	11	"EL PLANECILLO"	AMPLIACION CAMINO AL POTRERO	COMPRA	
	12	"CAÑADA SILVESTRE"	POZO PROFUNDO DE CAÑADA SILVESTRE	DONACION	

13	"LAS VENADAS O LAS LATAS"	CENTRO DE SALUD LAS VENADAS	DONACION	
14	"LAS VENADAS O LAS LATAS"	PREESCOLAR LAS VENADAS	DONACION	
15	PARCELA EJIDAL 287 Z1 P8/12	PLANTA DE TRATAMIENTO SAN JOSE DE LAS FLORES	COMPRA	
16	"LA LEONA"	POZO PROFUNDO LA LEONA	COMPRA	
17	"SAN JOSE"	AMPLIACION CAMINO AL CINEGETICO	DONACION	
18	"EL PLAN"	POZO LOS OCOTES	DONACION	
19	"MEZQUITE CHICO"	CAMINO MEZQUITE CHICO	DONACION	
20	"LAS LABORES O SANTA ROSA"	NUCLEO TURISTICO Y PESQUERO DE CALDERON	DONACION	
21	"PARCELA 7672 DEL CERRITO DE B AIRES	POZO PROFUNDO EL CERRITO DE B A	DONACION	
22	"BUENAVISTA"	TANQUE DE AGUA EL SAUCILLO	DONACION	
23	"LA MORA2	POZO DE AGUA DE LA MORA	DONACION	
24	"LA PALMA"	PLANTA DE TRATAMIENTO ZORRILLOS	DONACION	
25	LA CUCHARA EN LA LAJA LA CUCHARA EN LA LAJA LA CUCHARA EN LA LAJA LA CUCHARA EN LA LAJA LA CUCHARA EN LA LAJA	CONSTRUCCION DE UNIDAD DEPORTIVA	COMPRA	
26	SAN JOAQUIN ZAPOTLANEJO	SERVIDUMBRE LEGAL DE PASO (CONSTRUCCION DEL COLECTOR)		
27	SAN JOAQUIN ZAPOTLANEJO	SERVIDUMBRE LEGAL DE PASO (CONSTRUCCION DEL COLECTOR SAN JOAQUIN)		
28	EL SALTITO	SERVIDUMBRE LEGAL DE PASO (CONSTRUCCION DEL COLECTOR AGUA ESCONDIDA)		
29	LOS CAMICHINES	SERVIDUMBRE LEGAL DE PASO (CONSTRUCCION DEL COLECTOR DE AGUA ESCONDIDA)		
30	LOS CAMICHINES	SERVIDUMBRE LEGAL DE PASO (CONSTRUCCION DEL COLECTOR AGUA ESCONDIDA)		
31	EL LIMON	SERVIDUMBRE LEGAL DE PASO (CONSTRUCCION DEL COLECTOR AGUA ESCONDIDA)		

Handwritten signature

SM

32	LA LOMA (SANTA FE)	CONSTRUCCION DE UNIDAD DEPORTIVA	COMPRA	
33	EL TEPEHUAJE (SANTA FE)	NUOVO CEMENTERIO DE SANTA FE	COMPRA	
34	CALDERON Y GALLINAS	PERFORACION DEL POZO DE LA JOYA DE CAMINO	COMPRA	
35	EL POTRERO DE LA RENA, EL OCOTE DE NUÑO Y EL CASCAJO	CONSTRUCCION DE LA PRIMARIA	DONACION	
36	PUEBLOS DE LA BARRANCA Y MAESTRANZO	CONSTRUCCION PLANTA DE TRATAMIENTO DE LA LAJA	COMPRA	
37	EL CACALOTE LA PURISIMA	CONSTRUCCION DE LA UNIDAD DEPORTIVA	COMPRA	
38	EL TEPETONGO LA LAJA	AMPLIACION DEL CEMENTERIO DE LA LAJA	COMPRA	
39	LA LOMA LA LAJA	AMPLIACION DE LA CALLE ALDAMA EN LA LOMA	DONACION	
40	SALTO DE COYOTES	PERFORACION E INSTALACION DE POZO	DONACION	
41	LA ESTANCIA	EL VERTEDERO MUNICIPAL	COMPRA	
42	TEPETONGO EN LA LOMA	CONSTRUCCION DEL COLECTOR	SERVIDUMBRE DE PASO	
43	GALLINAS	CANCHA DE FUTBOL	COMPRA	
44	SALTO DE COYOTES	NO ESPECIFICA DESTINO	DONACION	
45	COYOTES	POZO DE AGUA	DONACION	
46	COYOTES	AREAS DE GESION PARA VIALIDADES	DONACION	
47	COYOTES	SERVIDUMBRE DE PASO HACIA EL POZO DE AGUA DE COYOTES	DONACION	
48	LA LEONA	SERVIDUMBRE DE PASO AL TANQUE DE ALMACENAMIENTO DE AGUA	DONACION	
49	ZAPOTLANEJO	INSTALACIONES DEL DIF	DONACION	
50	LA PAZ	CENTRO DE SALUD	DONACION	
51	polizas seguros de vida			
52	CARTA COBERTURA PARQUE VEHICULAR			
53	LAS LIEBRES	KINDER	DONACION	
54	LOS FRESNOS	AREAS DE SESION	DONACION	
55	CERRITO DE BUENOS AIRES	CANCHA DE FUTBOL	DONACION	
56	BUENOS AIRES	JARDIN DE NIÑOS	DONACION	
57	SAUCILLO / PALO DULCE		COMPRA VENTA	
58	SAUCILLO / PALO DULCE		COMPRA VENTA	
59	EL CACALOTE	PREPARATORIA	DONACION	

GA

S.M.

F

60	EL GATO	PLAZA PUBLICA VIALIDADES DE LAS CALLES UNIVERSIDAD	DONACION	donacion y/o seccion
61	ZAPOTLANEJO	VIALIDADES DE LAS CALLES TEOTIHUACAN	donacion y/o seccion	
62	LA MESA	PARA AMPLIACION DE CAMINO RUSTICO	donacion y/o seccion	
63	EL AGUACATE - MATATLAN	PARA KINDER	donacion	
64	IMPRESORAS KYOSERA	OFICINA	compra	
65	IMPRESORAS KYOSERA	OFICINA	compra	
66	3 CAMIONETAS PICK UP 2 AUTOMOVILES SEDAN, 30 EQUIPOS DE COMPUTO	AYUNTAMIENTO	donacion	
67	carretera libre zapotlanejo- guadaluajara	area de pantalla de la estructura para anuncio espectacular	comodato	
68	seguros el potosi	polizas seguro antena geodesica	seguro	
69	proyectos	contrato numero CNF-DG-OFC- 08/2013 muebles para proyectos	donacion	
70	LOMAS DE HUIZQUILCO, EN LAS CALLES AURELIO ACEVEZ, FLORES MAGON, AZUCENAS, AZALEAS	unidad deportiva lomas de huizquilco	donacion	
71	LOMAS DE HUIZQUILCO	casa de padre vicario parroquia de la santisima trinidad	comodato	
72	GALLINAS, SAN JOSE DE LAS FLORES	UNIDAD deportiva lomas de san jose de las flores	donacion	
73	CORRALILLOS (el cruceiro)	sin uso ni destino	donacion	
74	la joya grande	via publica de acceso al cementerio de la delegacion de la purisima	donacion	
75	LOS DURAZNOS	centro de salud o casa de salud municipal	donacion	
76	EL NOPAL O EL PROTERRITO (santa fe)	sin uso ni destino	donacion	
77	EL NOPAL O EL PROTERRITO (santa fe)	sin uso ni destino	donacion	
78	ZAPOTLANEJO (contrato de comodato)	laboratorio clinico dentro de las instalaciones de la unidad medica ubicada en la calle independencia 124 col. Centro de este municipio	comodato	
79	CALDERON Y LA JOYA	puente de calderon	donacion	
80	MATATLAN (fraccion de la parcela 243 z1p1)	construccion de plantales educativos y/o areas recreativas	donacion	
81	LA PAZ	validades	donacion	
82	ZAPOTLANEJO (el trapiche)	sin uso ni destino	donacion	

83	SAN JOSÉ DE LAS FLORES (gallinas de arriba, tepehuajes)	construccion del libramiento del poblado de san jose de las flores hacia tecomatlan		donacion	
84	SAN JOSÉ DE LAS FLORES (gallinas de arriba, tepehuajes)	construccion del libramiento del poblado de san jose de las flores hacia tecomatlan		donacion	
85	EL CACALOTE	sin uso ni destino		donacion	
86	LA PURISIMA	para validad (llevara por nombre 5 de mayo)		donacion	
87	SIN NOMBRE (ubicado aproximadamente como a 2 km al sureste de esta poblacion)	ampliacion y/o creacion de vias publicas		donacion	
88	LA CANTERA	sin uso ni destino		donacion	
89	SAN JOAQUIN (zorrillos)	centro de salud municipal		donacion	
90	LA PAZ	via publica.		donacion	
91	SANTA FE (el guayabo)	ampliacion calle correjidora de sta. Fe		donacion	
92	CAPULINCITO	ampliacion de puente de calderon		compra venta	
93	EL PLAN	sin uso ni destino		donacion	
94	PRESA DE LOS SABINOS	sin uso ni destino		donacion	
95	VISTAS REAL ZAPOTLANEJO	sin uso ni destino		donacion	
96	LA PURISIMA (las lagunitas)	tanques elevados para el almacenamiento y distribucion de agua potable		donacion	
97	ZAPOTLANEJO (xicotencatl)	ampliacion de la calle joaquin pardave		donacion	
98	ZAPOTLANEJO	continuacion av. Avilla		permuta	
99	ZAPOTLANEJO	camara web		comodato	
100	ZAPOTLANEJO	la peña		permuta	


IV

Handwritten signature and initials in blue ink.

Gi

SM

	101	LA PURISIMA	las lagunitas para la instalacion de uno o varios tanques elevados de almacenamiento y distribucion de agua potable y/o para cualquier otro destino en beneficio de la comunidad		donacion	
	102	ZAPOTLANEJO	EL PLAN		donacion	
	103	ZAPOTLANEJO	EL PLAN		donacion	
	104	ZAPOTLANEJO	caminoa los arenales			
	105	VISTAS REAL ZAPOTLANEJO	PAGO DE 317,527.20			
	106	TINAJEROS	ESPACIOS PARA LA COMUNIDAD		compra venta	



MUNICIPIO DE ZAPOTLANEJO, JALISCO

DOCUMENTOS DIVERSOS

INVENTARIO PARQUE VEHICULAR

AL DE Octubre DE 2015

poliza (1)	Expediente (2)	VEHICULO (3)	PLACA (4)	MODELO (5)	Observaciones (6)
1	1	MERCEDES - BENZ	JD-90014	1992	COMODATO
2	7	FORD	JG-88601	2001	
3	10	VOLKSWAGEN	JJT9746	1999	
4	11	VOLKSWAGEN	JAJ-2385	1999	
5	12	FORD	JG-88619	2000	
6	13	HONDA	XWT23	1999	
7	14	MERCEDES BENZ	9GNW74	2002	
8	15	GENERAL MOTOR	JAJ-2404	2001	
9	16	FORD	JD-52890	2004	
10	19	HONDA	WPJ21	2004	
11	21	HONDA	WTF-82	2004	
12	22	HONDA	KGHBT	2004	
13	24	HONDA	WPJ-29	2004	
14	25	HONDA	WPJ26	2004	

15	26	HONDA	WPJ30	2004	
16	28	HONDA	WPJ27	2004	
17	29	HONDA	WPL25	2004	
18	30	HONDA	6YDU6	2004	
19	31	HERRERA	3HG-9788	1982	
20	47	FORD	JG-68635	2002	
21	49	FORD	JG-68617	1999	
22	51	FORD	JG-68609	2000	
23	52	FORD	JG-68608	2000	
24	54	FORD	JG-68612	1999	
25	58	CHEVROLET	JM-21328	2005	
26	59	CHEVROLET	JM-21327	2005	
27	60	CHEVROLET	JM-21326	2005	
28	61	CHEVROLET	JM-21325	2005	
29	62	CHEVROLET	JM-21331	2005	
30	63	CHEVROLET	JM-21330	2005	
31	64	MERCEDES BENZ	JL-57546	1993	
32	65	FORD	JG-68627		
33	68	CHEVROLET	JL-09269	1987	COMODATO

[Handwritten signature]

[Handwritten signature]

34	69	NISSAN	JAL-2389		1998	
35	70	FORD	JJ-94269		1999	COMODATO
36	71	VOLKSWAGEN	JAL-2390		1995	
37	72	DODGE	JHZ-3109		2000	COMODATO
38	73	FORD	JG-88616		1999	
39	74	FORD	JG-88610		2000	
40	75	HONDA	VPJ24		2004	
41	66	FORD	JG-88600		2001	
42	76	MERCEDES BENZ	JM-21312		2005	
43	77	MERCEDES BENZ	JM-21313		2005	
44	78	HONDA	GZX-41		1996	
45	79	HONDA	GZX-39		1999	
46	80	INTERNATIONAL	JG-88595		2001	sindicatura fue la del siniestro. Y se encuentra a disposicion del agente del mp del estado de jalisco
47	83	NISSAN	JG-88593		1998	
48	86	FORD	JG-88624		1998	
49	89	FORD	JG-88615		1999	
50	90	FORD	JG-88605		2000	
51	91	STERLING	JM-21315		2005	
52	102	FORD	JG-88607		2000	

53	106	MERCEDEZ BENZ	JG-68631	1962	
54	110	HONDA	WP-J-67	2004	
55	114	FORD	JG-68622	1998	
56	115	FORD	JG-68621	1999	
57	117	GENERAL MOTOR	JJ-93988	2000	COMODATO
58	118	FORD	JG-68620	1999	
59	119	FORD	JG-68639	2002	
60	130	DINA OLIMPICO	549-HG9	1982	
61	131	NISSAN	JF-J-1910	2007	
62	132	NISSAN	JF-J-1909	2007	
63	133	NISSAN	JN-58383	2007	
64	136	CHEVROLET	JN-58301	2007	
65	137	CHEVROLET	JS-39379	2007	
66	138	CHEVROLET	JN-58341	2007	
67	139	CHEVROLET	JN-58303	2007	
68	140	MERCEDES BENZ	SW-77766	1992	COMODATO
69		MERCEDES BENZ	JJ-94290	1997	COMODATO - ENERWASTE
70		NISSAN	JM-66582	2006	COMODATO

[Handwritten signature]

[Handwritten signature]

71	DODGE	RAM-2500	JR-15220		2008	
72	DODGE	RAM-2500	JP-15221		2008	
73	DODGE	RAM-2500	JP-14991		2008	
74	DODGE	RAM-2500	JP-14992		2008	
75	NISSAN	PICK-UP	JE-43285		1990	
76	FORD	PICK - UP	JP-34293		1997	
77	DODGE	RAM 150	JL-55454		2008	COMODATO
78	DODGE	RAM 150	JL-55455		2008	COMODATO
79	FORD	WINDSTAR	JGU-5761		1998	COMODATO
80	FORD	PICK - UP	JG-58637		1999	
81	CHEVROLET	CHEVY	JK-9559		1999	COMODATO
	GRAND AM	IMPORTADO	JK-9564		1999	COMODATO
	G M C	SILVERADO			1998	COMODATO
82	FORD	GRUA DE CANASTILLA F-350	JN-09414		1994	
83	DODGE	RAM-1500	JR-60020		2010	COMODATO
84	FORD	EXCURSION IMP	JFK-1811		2001	COMODATO
85	FORD ECONOLINE VAN 4.6L	AMBULANCIA	JHZ3110		2009	COMODATO
86	CHEVROLET	PICK UP 4X4 no legalizada	CF-57926		1990	

[Handwritten signature]

[Handwritten signature]

87	GENERAL MOTORS	MOTOR HOME	JP-40842			1985	
88	CHRYSLER	CHEROKEE SPORT	JAW-3512			1988	
89	CHRYSLER	CHEROKEE JEE EAGLE	JGZ-4806			1999	
90	FORD	CAMION DE BOMBEROS	NO PLACAS			1988	
91	FORD	PICK UP F350 SUPER DUTY LEGALIZADA	JR-65372			1999	
92	SUZUKI	MOTO	22BP1			2010	
93	SUZUKI	MOTO	22BP2			2010	
94	SUZUKI	MOTO	22BP3			2010	
95	SUZUKI	MOTO	22BP4			2010	
96	SUZUKI	MOTO	22BP5			2010	
97	SUZUKI	MOTO	22BP6			2010	
98	CHEVROLET	AMBULANCIA				1989	
99	REMOLOQUE	CON PLATAFORMA IMPORTADO	7HG2570			1975	
100	NISSAN	ESTACAS	JH-07941			2011	TORRETA EXTRAVIADA SE INFORMO EN TIEMPO Y FORMA
101	NISSAN	ESTACAS	JH-07939			2011	
102	NISSAN	ESTACAS	JS-89676			2011	
103	NISSAN	TSURU SEDAN	JHT-4823			2011	
104	CHEVROLET	CHEVY	JJX-4778			2009	COMODATO
106	FORD	RANGER KL CAJA LARGA	JR-90063			2009	COMODATO

107	FORD	F 350	JR-90167		1997	COMODATO
108	CHEVROLET	SILVERADO 1500	JSS9387		2011	
109	CHEVROLET	SILVERADO 1500	JSS9390		2011	
110	CHEVROLET	SILVERADO 1500	JSS9388		2011	
111	CHEVROLET	SILVERADO 1500	JSS9389		2011	
112	DODGE	DAKOTA	JR90383		2012	COMODATO
113	FORD	PICK UP F 150	JR-14207		2000	
114	FORD	PICK UP	JH-70118		1991	
115	DODGE	RAM 2500 4X4	JS-02335		2012	COMODATO
116	TOYOTA TACOMA TRD SPORT	TACOMA	JR90470		2013	COMODATO
117	CHEVROLET	CHEVY	JHY-1383		2002	COMODATO
118	INTERNATIONAL NAVISTAR	AUTOBUS	8GPC48		2001	
119	FORD ECONOLINE	AMBULANCIA	JHZ-3674		2012	COMODATO
120	CHEVROLET	CHEVY	JDK-9565		1998	COMODATO
121	DINA	AUTOBUS	4GPB89		1993	se le compro a fernando aguilerez
122	FORD	PICK UP F-150	JT49231		2013	la factura original, el refrendo 2015 y copia de la tarjeta de circulacion estan en sindicatura se los presie el dia 07/07/15 hay oficio de recibido
123	FORD	PICK UP F-150	JT49232		2013	
124	FORD	PICK UP F-150	JT49233		2013	

125	FORD	PICK UP F-150	JU57511		2013	
126	FORD	PICK UP F-150	JT49235		2013	
127	FORD	PICK UP F-150	JT49236 nueva JU18628		2013	
128	FORD	PICK UP F-150	JT49237		2013	
129	FORD	PICK UP F-150	JT49238		2013	
130	FORD	PICK UP F-150			2013	
131	FORD	PICK UP F-150 4x4	JT49240		2013	
132	MASA	STRADA			1998	
133	NISSAN	PICK UP	JU07666		2002	
134	M.A.S.A	AUTOBUS	7GPE37		1998	
135	MB	MOTO	KBRNA		2012	
136	VELOCI KOMANDER	CUATRIMOTO			2015	
137	GM	shery look PICK UP	JT94894		2002	
138	FORD	PICK UP	JT94893		1999	
139	DODGE	PICK UP	JT94895		1999	
140	NISSAN	TSURU	JLJ8503		1997	
141	NISSAN	TSURU	JLJ8518		1997	
142	DINA	AUTOBUS	8GPC50		1995	
143	INTERNATIONAL	AUTOBUS	8GPC61		2005	

[Handwritten signature]

SMP

144	DINA	AUTOBUS	8GPC52		2009	
145	CHRYSLER	PICK UP RAM 2500	J502989		2014	
146	HONDA	MOTOCICLETA	FPK6P		2015	
147	HONDA	MOTOCICLETA	FPK8P		2015	
148	HONDA	MOTOCICLETA	FPK7P		2015	
149	HONDA	MOTOCICLETA	FPK9P		2016	